

## Factura Pequeño Contribuyente

LUIS FERNANDO OROXÓN SANDOVAL

Nit Emisor: 12113034

FERNANDO OROXON

35 CALLE 7-32 COLONIA LAS CHARCAS, zona 11, GUATEMALA, GUATEMALA

NIT Receptor: 3440958

Nombre Receptor: INSTITUTO GEOGRAFICO NACIONAL, INGENIERO ALFREDO OBIOLS GOMEZ

Dirección comprador: AVENIDA LAS AMERICAS 5-76 ZONA 13, CIUDAD DE GUATEMALA

NÚMERO DE AUTORIZACIÓN:

8A9755A8-3D51-473B-9274-D2972F74B562

Serie: 8A9755A8 Número de DTE: 1028736827

Numero Acceso:

Fecha y hora de emisión: 06-oct-2025 09:26:14

Fecha y hora de certificación: 01-oct-2025 09:26:14

Moneda: GTQ

#No	B/S	Cantidad	Descripción	P. Unitario con IVA (Q)	Descuentos (Q)	Otros Descuentos(Q)	Total (Q)	Impuestos
1	Servicio	1	Pago de honorarios por servicios técnicos prestados al Instituto Geográfico Nacional, Ingeniero Alfredo Obiols Gómez del Ministerio de Agricultura, Ganadería y Alimentación, durante el período correspondiente del 01 de septiembre de 2025 al 30 de septiembre de 2025, según Contrato Administrativo número 2025-202-7-1-11, Acuerdo Ministerial de Aprobación número RH-029-202-3-2025	10,000.00	0.00	0.00	10,000.00	
TOTALES:					0.00	0.00	10,000.00	

CANCELADO

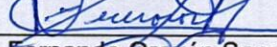
\* No genera derecho a crédito fiscal


Datos del certificador

Superintendencia de Administración Tributaria NIT: 16693949



Razón: que se registra para hacer constar que la factura que precede, Serie : 8A9755A8 Número de DTE: 1028736827 de fecha 06 de octubre de 2025, emitida por Luis Fernando Oroxón Sandoval, ampara el pago por servicios técnicos correspondiente al mes de septiembre del 2025, según Contrato Administrativo número 2025-202-7-1-11 y Acuerdo Ministerial de Aprobación número RH-029-202-3-2025, Conste. Guatemala, 06 de octubre de 2025.

(f)   
Luis Fernando Oroxón Sandoval  
DPI: 1674 569540101

  
Ing. David Isaac Gómez Gómez  
Director del Instituto Geográfico Nacional - Ing. Alfredo Obiols Gómez,  
con Funciones Temporales

Vo.Bo.




(f)   
Firma y sello del Responsable de la Verificación de los Servicios Contratados  
Ing. Oscar Cruz Ramos  
Jefe de la División de Geodesia  
Instituto Geográfico Nacional

"Contribuyendo por el país que todos queremos"



NIT que Realizó la Consulta: 12113034

 <small>SUPERINTENDENCIA DE ADMINISTRACIÓN TRIBUTARIA</small>	Identificador Documento del Verificador Integrado No: <b>1759332643548</b>	Fecha de Generación: <b>Oct 1, 2025, 9:30 AM</b>
<b>Detalle de Documentos</b>		
<b>Tipo Documento:</b>	FEL	
<b>Fecha Emisión:</b>	06/10/2025 09:26:14	
<b>Emisor:</b>	12113034	
<b>Agente de Retención:</b>	No es agente de retención.	
<b>Establecimiento:</b>	FERNANDO OROXON	
<b>Receptor:</b>	3440958-INSTITUTO GEOGRAFICO NACIONAL, INGENIERO ALFREDO OBIOLS GOMEZ	
<b>Monto Total:</b>	GTQ GTQ 10000.000000	
<b>No. de Acceso:</b>	0	
<b>Autorización:</b>	8A9755A8-3D51-473B-9274-D2972F74B562	
<b>Serie:</b>	8A9755A8	
<b>Número del DTE:</b>	1028736827	
<b>Acuse de recibido:</b>	FCID202520251001T09:26:1406:008A9755A83D51473B9274D2972F74B562	
<b>Fecha de la consulta:</b>	01/10/2025 09:30:04	
<b>Estado:</b>	Activo	
<b>Asociado a una garantía mobiliaria:</b>	No	





### SITUACIÓN DEL CONTRIBUYENTE:

**NO PRESENTA INCUMPLIMIENTOS**



AI 01/10/2025 09:30:46 AM

CONTRIBUYENTE Y/O EMISOR	
NIT	12113034
NOMBRE	LUIS FERNANDO, OROXÓN SANDOVAL
RESUMEN	
TIPO DE INCUMPLIMIENTO	
<b>¡FELICITACIONES!</b> <b>NO PRESENTA INCUMPLIMIENTOS TRIBUTARIOS</b>	
El no presentar incumplimientos, no garantiza que el contribuyente pueda obtener la "Solvencia Fiscal", ya que el proceso de emisión de la misma, considera otras obligaciones no incluidas en el Verificador Integrado.	



---

Para actualizar tus Datos de RTU, así como verificar el detalle de las declaraciones presentadas puedes hacerlo en Agencia Virtual ingresando Usuario y Contraseña, si aún no tienes tu contraseña, ingresa a <https://portal.sat.gob.gt/portal/> selecciona Agencia Virtual en la opción "Solicitar Usuario", luego preséntate a una Agencia u Oficina Tributaria o llama al Contac Center de la SAT, teléfono 1550.



**Verifique la validez de la presente consulta**



## INFORME MENSUAL DE ACTIVIDADES REALIZADAS

<b>No. Contrato Administrativo</b>		2025-202-7-1-11
<b>No. de Acuerdo Ministerial de Aprobación de contrato</b>		RH-029-202-3-2025
<b>Tipo de Servicios</b>		Técnicos
<b>Nombres y Apellidos de la persona contratista.</b>		Luis Fernando Oroxón Sandoval
<b>Plazo de contratación</b>	<b>Del:01-07-2025</b>	<b>Al:30-09-2025</b>
<b>Período de este Informe:</b>	<b>Del:01-09-2025</b>	<b>Al:30-09-2025</b>
<b>Monto a Pagar: Diez Mil Quetzales exactos.</b>		Q.10,000.00
<b>Prestados en:</b>		Instituto Geográfico Nacional, Ingeniero Alfredo Obiols Gómez

Señora Ministra de Agricultura, Ganadería y Alimentación:

A continuación, se detallan las actividades y avances gestionados durante el período de la contratación:

Descripción de Actividades según TDR	Informe de Actividades Realizadas	Avance	
		Cuantitativo	Cualitativo
1) Servicios técnicos para colaborar en la verificación, corrección y emisión de datos de las libretas de nivelación de la línea de primer orden de la Red de Control Geodésico Vertical, y en la elaboración de hojas electrónicas del abstracto de nivelación	Colaboré con servicios técnicos en la programación de la Línea de 1er, orden "Ciudad", Del BM Ciudad – 1A al BM Ciudad –28A. Pendiente de monumentar y de nivelar.	100 %	Finalizado.
	Colabore con servicios técnicos en la programación de la recuperación de la Línea de 1er, orden "Ciudad", del BM V.H. – 3A al BM V.H.– 11. Pendiente de monumentar y de nivelar, los que se requiera	100%	Finalizado

2) Servicios técnicos para colaborar en la digitalización de abstractos de Líneas de nivelación antiguas que se encuentren en formato análogo.	Colaboré con servicios técnicos en la comprobación de datos del Abstracto de Nivelación de la Línea "MM". Del BM MM -21 al BM MM - 39.	100%	Finalizado
	Colaboré con servicios técnicos en la digitalización del Abstracto de Nivelación de la Línea "MM". Del BM MM -1A al BM B - 39A, año 1968, los cuales están en el departamento de Petén.	100%	Finalizado
3) Servicios técnicos para colaborar en los cálculos de Control Horizontal Geodésico	Colaboré con servicios técnicos en el análisis del post proceso de puntos geo posicionados en la capacitación del personal.	100%	Finalizado
4) Servicios técnicos para colaborar en el mantenimiento del archivo técnico de la División de Geodesia	Colaboré con servicios técnicos en el análisis del post proceso de los vértices del Lago de Amatitlán. Y el respectivo resguardo en el archivo técnico	100%	Finalizado
5) Otras actividades relacionadas con el servicio contratado o que le sean asignados por la autoridad superior	Colaboré con servicios técnicos en la elaboración digital de fichas de descripción de 35 BM's de las Líneas de Nivelación de 1er. orden, para cumplir con solicitudes. AA, NN, BB, etc.	100%	Finalizado
	Colaboré con servicios técnicos en localizar y proporcionar la descripción digital de fichas de 55 BM's de las Líneas de Nivelación de 1er. y 3er orden, para cumplir con varias solicitudes, (Sites, SBA Torres, Jorge Morales, Nacel de Centro America, S.A. etc.	100%	Finalizado

	Colaboré con servicios técnicos en atender a usuarios que necesitan orientación o tienen preguntas sobre temas geodésicos.	100%	Finalizado
	Colaboré con servicios técnicos revisando los croquis de los formularios de descripción de cota fija, de la Línea de Nivelación de 1er y 3er. orden, AA, NN, XX, etc.	100%	Finalizado.
	Colaboré con servicios técnicos en el desarrollo de la bitácora de posicionamiento de los diferentes aeródromos a solicitud de la DGAC	100%	Finalizado

El presente informe describe lo actuado por el suscrito en cumplimiento a las actividades desarrolladas durante el período de la contratación, y acorde a los términos de referencia de la misma.


Atentamente,

(f) 


Luis Fernando Oroxón Sandoval  
DPI: 1674 56954 0101  
Celular: 4143 8223

Se hace constar que las actividades descritas en este informe responden a lo estipulado en el contrato administrativo y sus respectivos términos de referencia, y se encuentran recibidos de conformidad, por lo que autorizo a quién corresponda, para que procedan al trámite de pago de los honorarios correspondientes,



  
Ingeniero David Isaac Gómez Gómez  
Director del Instituto Geográfico Nacional -IGN-  
Ing. Alfredo Obiols Gómez,  
con Funciones Temporales

Vo, Bo. \_\_\_\_\_



(f)   
Firma y sello del Responsable de la  
Verificación de los Servicios Contratados  
Ingeniero Marcos Osmundo Sutuc Carrillo  
Subdirector del Instituto Geográfico Nacional -IGN-  
Ing. Alfredo Obiols Gómez,  
con Funciones Temporales



## INFORME FINAL DE ACTIVIDADES REALIZADAS

<b>No. Contrato Administrativo</b>		2025-202-7-1-11
<b>No. de Acuerdo Ministerial de Aprobación de contrato</b>		RH-029-202-3-2025
<b>Tipo de Servicios</b>		Técnicos
<b>Nombres y Apellidos de la persona contratista.</b>		Luis Fernando Oroxón Sandoval
<b>Plazo de contratación</b>	<b>Del:01-07-2025</b>	<b>Al:30-09-2025</b>
<b>Período de este Informe:</b>	<b>Del:01-09-2025</b>	<b>Al:30-09-2025</b>
<b>Monto a Pagar: Treinta mil quetzales exactos.</b>		<b>Q. 30,000.00</b>
<b>Prestados en:</b>		<b>Instituto Geográfico Nacional, Ingeniero Alfredo Obiols Gómez</b>

Señora Ministra de Agricultura, Ganadería y Alimentación:

A continuación, se detallan las actividades y avances gestionados durante el período de la contratación:

Descripción de Actividades según TDR	Informe de Actividades Realizadas	Avance	
		Cuantitativo	Cualitativo
1) Servicios técnicos para colaborar en la verificación, corrección y emisión de datos de las libretas de nivelación de la línea de primer orden de la Red de Control Geodésico Vertical, y en la elaboración de hojas electrónicas del abstracto de nivelación	Colaboré con servicios técnicos en la programación de la Línea de 1er, orden "Ciudad", Del BM V.H.- 3 al BM V-H. -11. Pendiente de monumentar y de nivelar.	100 %	Finalizado
	Colaboré con servicios técnicos en la programación de la Línea de 1er, orden "Ciudad", Del BM Ciudad - 1A al BM Ciudad - 28A. Pendiente de monumentar y de nivelar.	100%	Finalizado
	Colaboré con servicios técnicos en la programación de la Línea de 1er, orden "Ciudad", Del BM San Cristóbal. - 1A al BM San Cristóbal -5. Y el BM E - 7A Pendiente de monumentar y de nivelar.	100%	Finalizado



2) Servicios técnicos para colaborar en la digitalización de abstractos de Líneas de nivelación antiguas que se encuentren en formato análogo.	Colaboré con servicios técnicos en la comprobación de datos del Abstracto de Nivelación de la Línea "MM". Del BM MM -1 al BM MM - 39A.	100%	Finalizado
	Colaboré con servicios técnicos en la digitalización del Abstracto de Nivelación de la Línea "MM". Del BM MM -1A al BM B - 39A, año 1968, los cuales están en el departamento de Petén.	100%	Finalizado
3) Servicios técnicos para colaborar en los cálculos de Control Horizontal Geodésico	Colaboré con servicios técnicos en la revisión del post proceso del levantamiento geodésico realizado en la capacitación del personal de la división.	100%	Finalizado
	Colaboré con servicios técnicos en el post proceso de tres vértices del volcán de Pacaya.	100%	Finalizado
4) Servicios técnicos para colaborar en el mantenimiento del archivo técnico de la División de Geodesia	Colaboré con servicios técnicos en el análisis del post proceso de los vértices del Lago de Amatitlán. Y el respectivo resguardo en el archivo técnico	100%	Finalizado
5) Otras actividades relacionadas con el servicio contratado o que le sean asignados por la autoridad superior.	Colaboré con servicios técnicos en localizar y proporcionar la descripción digital de fichas de 125 BM's de las Líneas de Nivelación de 1er. y 3er orden, para cumplir con varias solicitudes, (Sites, SBA Torres, Jorge Morales, Nacel de Centro America S.A. etc.	100%	Finalizado
	Colaboré con servicios técnicos en atender a usuarios que necesitan orientación o tienen preguntas sobre temas geodésicos.	100%	Finalizado.
	Colaboré con servicios técnicos revisando los croquis de los formularios de descripción de cota fija, de la Línea de Nivelación de 3er. orden, "7C", del 7C - 11 al 7C -13.	100%	Finalizado
	Colaboré con servicios técnicos en el desarrollo de la bitácora de monumental, nivelar y georeferenciar los vértices geodésicos de los diferentes	100%	Finalizado



	aeródromos. A solicitud de la DGAC.		
	Colaboré con servicios técnicos revisando los croquis de los formularios de descripción de cota fija, de la Línea de Nivelación de 1er y 3er. orden	100%	Finalizado
	Colaboré con servicios técnicos en el desarrollo de la bitácora de posicionamiento de los diferentes aeródromos a solicitud de la DGAC.	100%	Finalizado.

### Resultado de la presentación de los servicios

Ingresaron los archivos de los GPS y las hojas de registro para hacer el post proceso respectivo, los resultados se notifican al Jefe de la División mediante un oficio.  
Se recibe el formulario conteniendo la solicitud, BM o Vértice geodésico, se localiza el más cercano y se imprime en el formato oficial, si no está hecho se debe de hacer.

El presente informe describe lo actuado por el suscrito en cumplimiento a las actividades desarrolladas durante el período de la contratación, y acorde a los términos de referencia de la misma.


Atentamente,

(f) 

Luis Fernando Oroxón Sandoval  
DPI: 1674 56954 0101  
Celular: 4143 8223

Se hace constar que las actividades descritas en este informe responden a lo estipulado en el contrato administrativo y sus respectivos términos de referencia, y se encuentran recibidos de conformidad, por lo que autorizo a quién corresponda, para que procedan al trámite de pago de los honorarios correspondientes,



  
Ingeniero David Isaac Gómez Gómez  
Director del Instituto Geográfico Nacional -IGN-  
Ing. Alfredo Obiols Gómez,  
con Funciones Temporales

Vo,Bo. \_\_\_\_\_



(f)   
Firma y sello del Responsable de la  
Verificación de los Servicios Contratados

Ingeniero Marcos Osmundo Sotuc Carrillo  
Subdirector del Instituto Geográfico Nacional -IGN-  
Ing. Alfredo Obiols Gómez,  
con Funciones Temporales